

De Radar – een erfenis uit de Koude Oorlog

In 1950 besloot het Ministerie van Landsverdediging een netwerk van transmissiemasten uit te bouwen over het hele land, zodat de luchtmacht zou beschikken over ultramoderne telecommunicatiemiddelen.

Voor de regio Brussel viel hun keuze op een zone op de eerste hoogtes ten noorden van de hoofdstad, namelijk een perceel – 73 m boven de zeespiegel – van 100 m x 100 m en gelegen langs de Romeinsebaan in Brussegem. De oude (metalen) radar werd begin 1952 opgericht en eind 1952 – midden in de Koude Oorlog – in gebruik genomen.



Beeld 1: 1951 – onteigening van 1 Ha (100m x 100m) midden in het Brussegems platteland

Tussen 1952 en 1992 werd de radar permanent bewoond door militairen.



Foto's 1 en 2 : De oude Radar circa 1974

In 1992 werd een nieuwe betonnen mast – conform de laatste NAVO-normen – gebouwd door de firma Ronveaux uit Ciney (die er een dertigtal bouwde in het hele land).



Foto 3: De “oude Radar” en de “nieuwe betonnen Radar” – circa 2000 – ondertussen een kraakpand geworden...

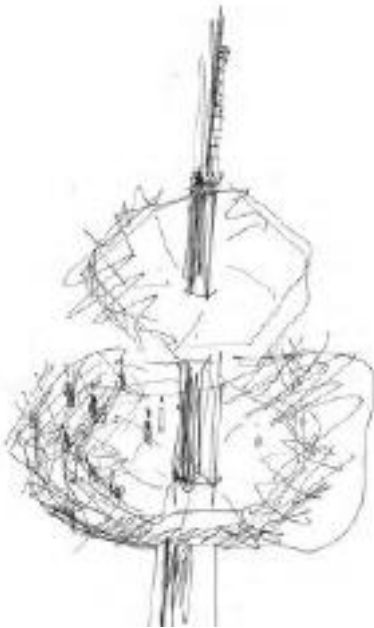

In 2005 besloot het Ministerie van Defensie de oude metalen radar te slopen en de omliggende gebouwen (84a) te verkopen. Zo werd de site op een openbare verkoop gekocht door Godfried Jacobs. Vervolgens werden in 2014 ook de betonnen toren alsook het technische lokaal (16a) ook via een openbare verkoop aan Godfried Jacobs verkocht.



Toen de Gemeente Merchtem vroeg wat er met de vers aangekochte zendmast ging gebeuren, was de bedoeling het slopen/afbreken van de zendmast. De kost van de werken werd toen geraamd op €130.000. De onmiddellijke reactie van de gemeente was – “de Radar maakt deel uit van de skyline van Brussegem – zet er een paar architecten op en doe ons een voorstel”.



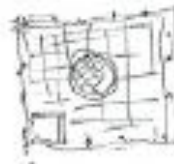
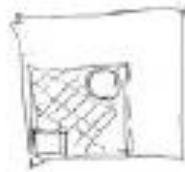

Hierna een paar ontwerpen door twee architecten – Arch. Bargone (Italië) en Ir. Arch. Geeraerts (Vlaams-Brabant).

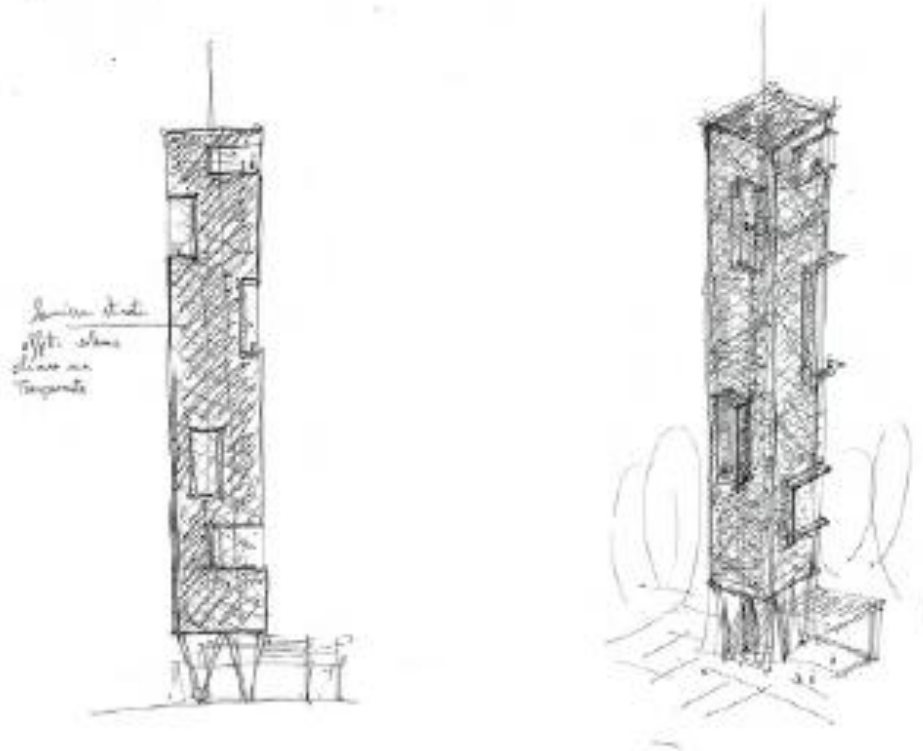
Emesso | 01-08-2015


MILITARY TOWER _ thoughts



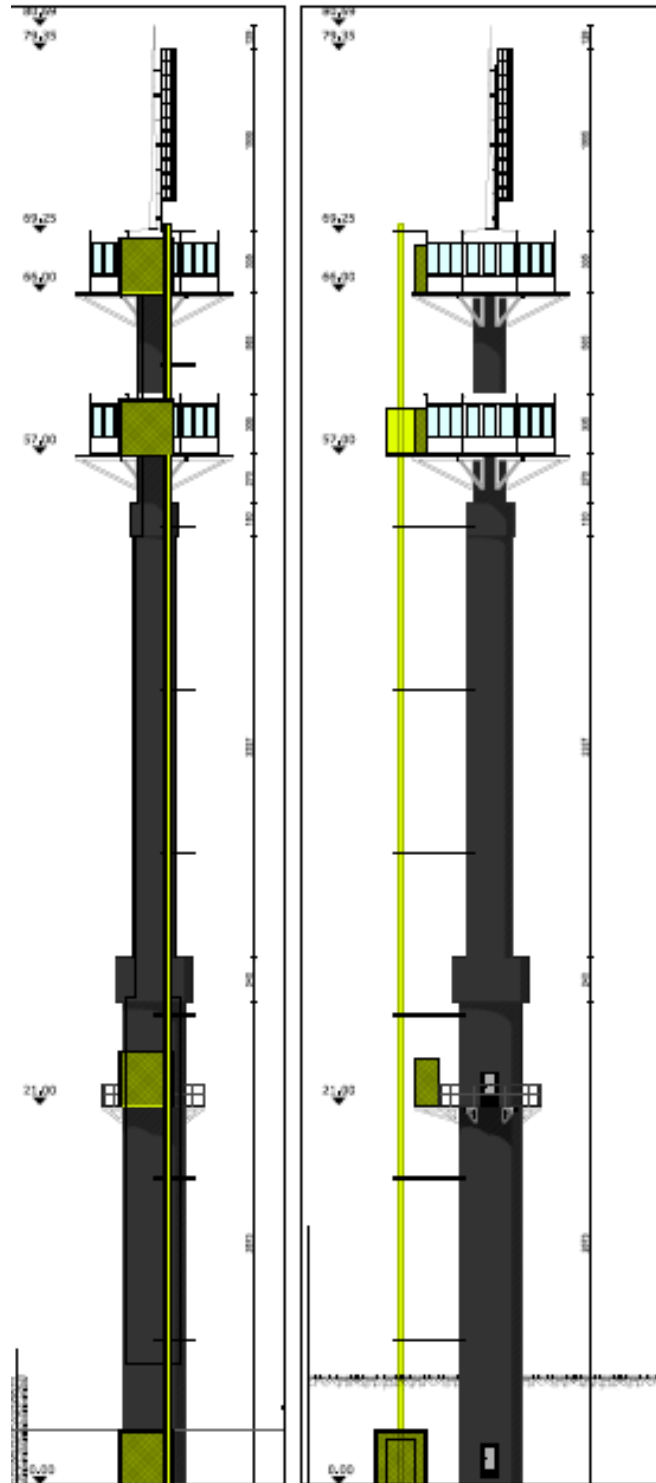








Het soberste project (nl van Ir. Arch. Geeraerts) is ook budgetmatig het meest uitgewerkte en meest realistische voorstel waarbij zowel de toegankelijkheid als de veiligheid/bruikbaarheid (gesloten veranda) in acht worden genomen. Dit voorstel werd positief ontvangen door het gemeentebestuur onder andere omdat het het behoud van dit historische goed mogelijk maakt.



Hierna de eengezinswoning van de Familie Jacobs zoals het er nu uitziet.



Brussegem – 26/04/2026

Eddie De Block & Godfried Jacobs